

СОГЛАСОВАНО

Председатель Комитета по
транспорту, организации
дорожного движения и развитию
уличной сети Администрации
г. Екатеринбурга

« » _____ 2021 г.

УТВЕРЖДАЮ

Заведующий МАДОУ
детского сада № 60

В.В. Павлохина

« » _____ 2021 г.



СОГЛАСОВАНО

Начальник ОГИБДД УМВД
России по г. Екатеринбургу
подполковник полиции

« » _____ 2021 г.

С.В. Абрамкин

ПАСПОРТ

дорожной безопасности

Муниципального автономного дошкольного образовательного
учреждения детского сада № 60
620025 г. Екатеринбург, пер. Утренний, 3

Общие сведения

Муниципальное автономное дошкольное образовательное учреждение
детский сад № 60

(полное наименование образовательного учреждения)

Юридический адрес: 620025, город Екатеринбург, переулок Утренний, 3

Фактический адрес: 620025, город Екатеринбург, переулок Утренний, д.3

Руководители образовательного учреждения:

Заведующий: Пантюхина Валентина Владимировна, 252-35-53,
(фамилия, имя, отчество) (телефон)

Заместитель заведующего: Носкова Ольга Михайловна, 252-35-53
(фамилия, имя, отчество) (телефон)

Заместитель заведующего по АХЧ Лесковец Елена Викторовна, 226-88-51
(фамилия, имя, отчество) (телефон)

**Ответственные работники
муниципального органа
образования** главный специалист управления образования
Октябрьского района
Хохряков Дмитрий Александрович

**Ответственные от
Госавтоинспекции** Инспектор отделения пропаганды безопасности
дорожного движения отдела ГИБДД УМВД
России по г. Екатеринбург, капитан полиции
Шестакова Екатерина Анатольевна

**Ответственные работники
за мероприятия по профилактике
детского травматизма** Заместитель заведующего
Носкова Ольга Михайловна, 252-35-53
(фамилия, имя, отчество) (телефон)

**Руководитель или ответственный
работник дорожно-эксплуатационной
организации, осуществляющей
содержание улично-дорожной сети
(УДС)*** Антипов А.В. 215-59-46
(фамилия, имя, отчество) (телефон)

**Руководитель или ответственный
работник дорожно-эксплуатационной
организации, осуществляющей
содержание технических средств
организации дорожного движения
(ТСОДД)*** Архипов С.П. 254-63-29
(фамилия, имя, отчество) (телефон)

* Дорожно-эксплуатационные организации, осуществляющие содержание УДС и ТСОДД, несут ответственность в соответствии с законодательством Российской Федерации (Федеральный закон «О безопасности дорожного движения» от 10 декабря 1995 г. № 196-ФЗ, Кодекс Российской Федерации об административных правонарушениях, Гражданский кодекс Российской Федерации).

Количество воспитанников: 120

Наличие уголка по БДД: в группах детского сада
(если имеется, указать место расположения)

Наличие класса по БДД: нет
(если имеется, указать место расположения)

Наличие автогородка (**площадки**) по БДД: имеется площадка

Наличие автобуса в образовательном учреждении: нет
(при наличии автобуса)

Владелец автобуса: нет
(образовательное учреждение, муниципальное образование и др.)

Время занятий в образовательном учреждении: в течении дня

Время работы МАДОУ: понедельник – пятница - 7.30 – 18.00
суббота, воскресенье – выходные дни.

**Телефоны оперативных служб:
911 или 112**

ОПЕРАТОР СОТОВОЙ СВЯЗИ	НАИМЕНОВАНИЕ СЛУЖБЫ		
	Единая служба спасения	Полиция	Скорая помощь
Мегафон	010	020	030
МТС	010	020	030
U-тел	010	020	030
Би-лайн	001	002	003
Мотив	901	902	903
Скай-линк	01	02	03

Содержание

I. План - схемы МАДОУ детского сада № 60

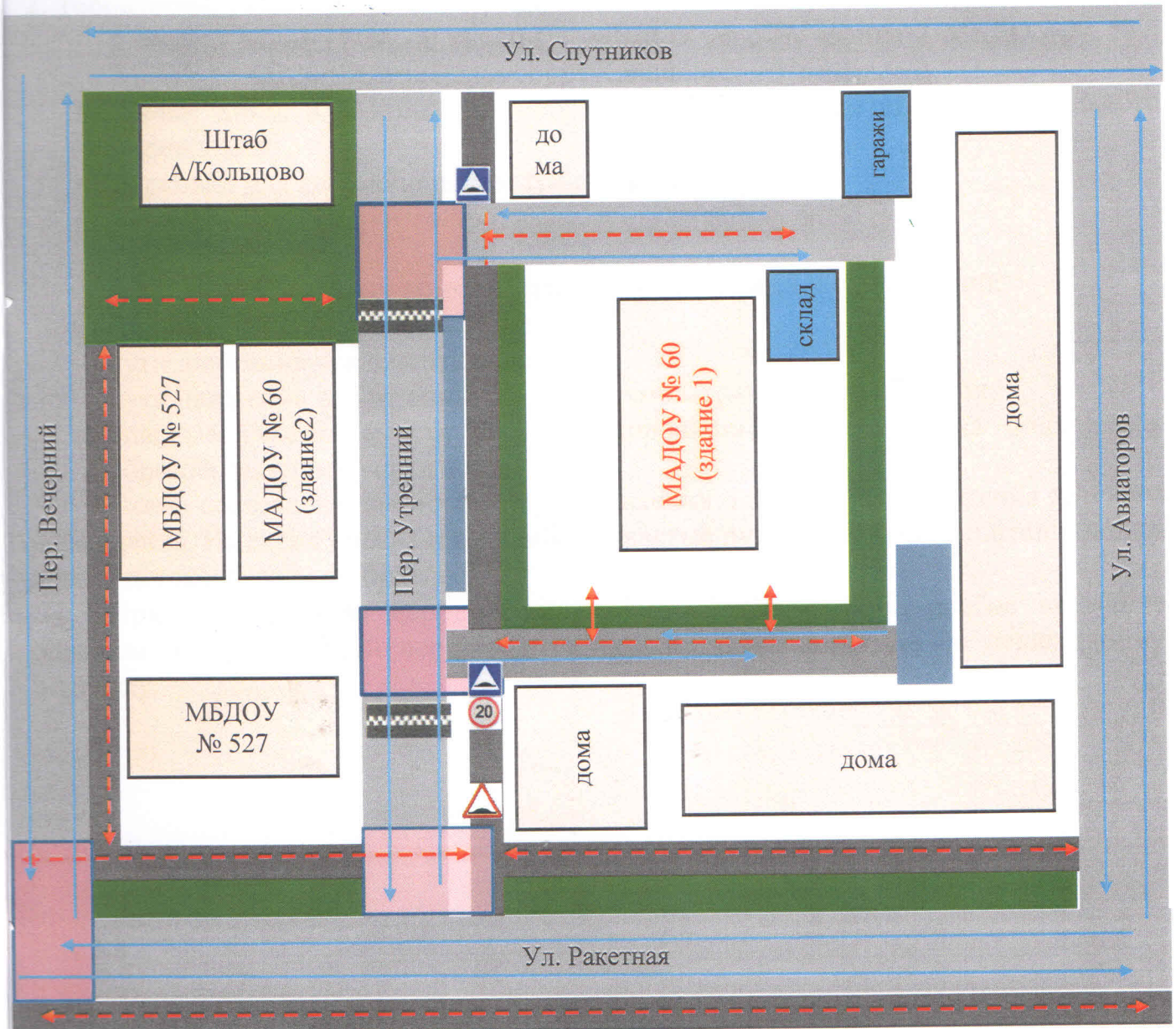
1. Район расположения МАДОУ детского сада № 60, пути движения транспортных средств и детей (воспитанников).
2. Схема организация дорожного движения в непосредственной близости от МАДОУ детского сада № 60 с размещением соответствующих технических средств организации дорожного движения, маршруты движения детей и расположение парковочных мест.
3. Маршруты движения организованных групп детей от образовательного учреждения к стадиону, парку или спортивно-оздоровительному комплексу.
4. Пути движения транспортных средств к местам разгрузки/погрузки и рекомендуемые безопасные пути передвижения детей по территории МАДОУ детского сада № 60.

II. Приложения









План-схема пути движения транспортных средств и детей (воспитанников) при проведении дорожных ремонтно-строительных работ вблизи МАДОУ детского сада № 60

I. План - схемы муниципального автономного дошкольного образовательного учреждения детского сада № 60

1. Район расположения МАДОУ детского сада № 60, пути движения транспортных средств и детей (воспитанников)



МОУ СОШ № 92

- | | | | |
|---|-------------------|--|---------------------------------|
|  | - проезжая часть |  | - парковка |
|  | - тротуар |  | - движение транспортных средств |
|  | - газоны |  | - движение пешеходов |
|  | - жилая застройка |  | - опасные участки |

Описание план - схемы района расположения МАДОУ детского сада № 60

1. В районе расположения МАДОУ детского сада № 60 (здание 1) по адресу переулков Утренний 3, нет остановок общественного транспорта, вокруг Учреждения находятся жилые дома, за ограждением - переулок Утренний без разметки.

2. Территория, указанная на схеме, включает:

- здание 2 МАДОУ № 60, здание 1 МБДОУ № 527, здание 2 МБДОУ № 527, МБОУ СОШ № 92, штаб аэропорта Кольцово;
- жилые дома, в которых проживает большая часть детей образовательного учреждения;
- парковки для автомобильного транспорта;
- автомобильные дороги и тротуары.

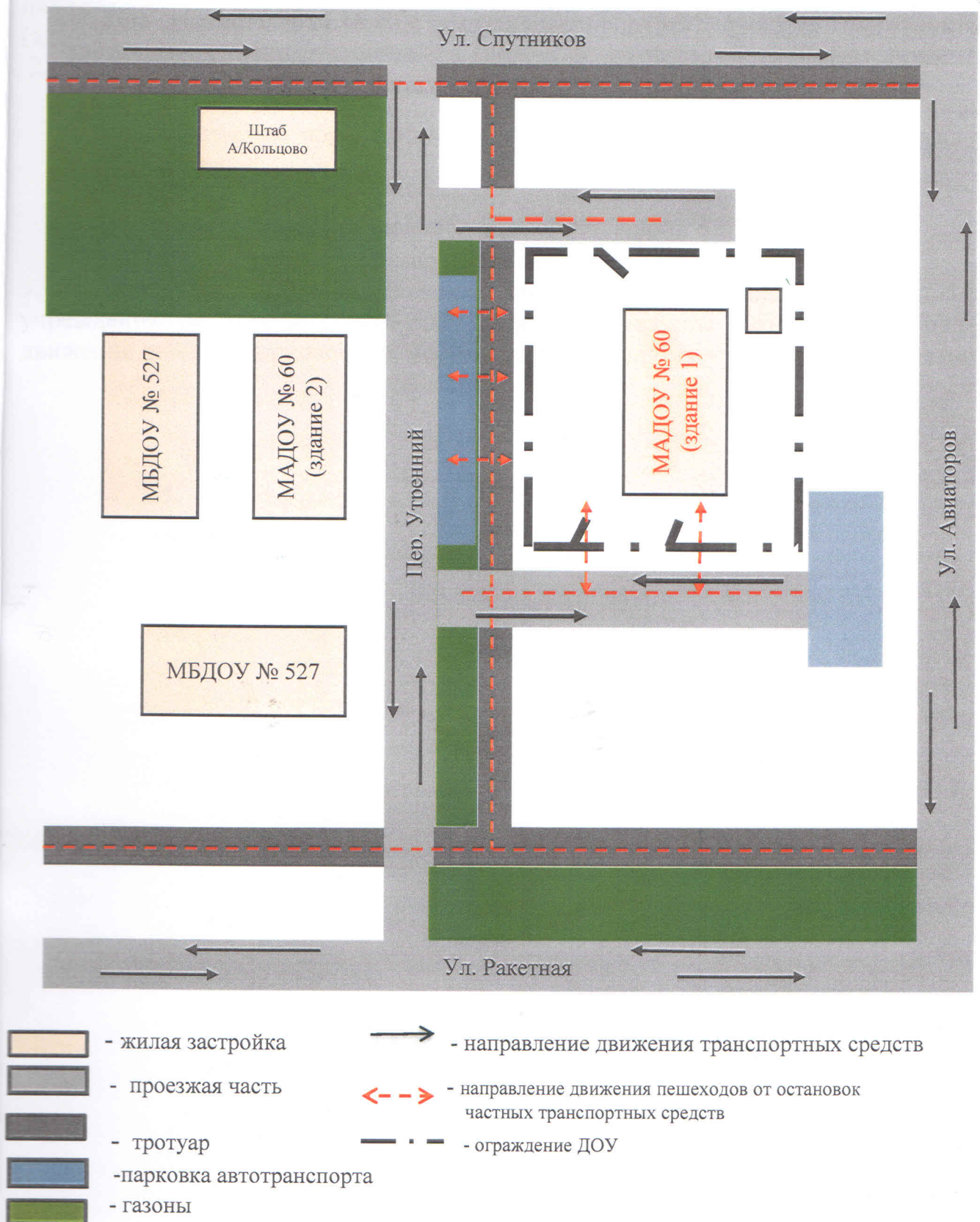
3. На схеме обозначены:

- расположение жилых домов, хозяйственных зданий и сооружений;
- сеть автомобильных дорог;
- пути движения транспортных средств;
- пути движения воспитанников в/из образовательного учреждения;
- опасные участки (места несанкционированных переходов на подходах к образовательному учреждению)

Схема составлена для общего представления о районе расположения детского учреждения. На схеме обозначены наиболее частые пути движения воспитанников от дома к детскому саду и обратно.

При исследовании маршрутов движения детей уделено особое внимание опасным зонам, где дети пересекают проезжие части дорог не по пешеходному переходу.

2. Схема организации дорожного движения в непосредственной близости от МАДОУ детского сада № 60 с размещением соответствующих технических средств организации дорожного движения, маршрутов движения детей и расположения парковочных мест



Описание схемы организации дорожного движения в непосредственной близости от МАДОУ детского сада № 60

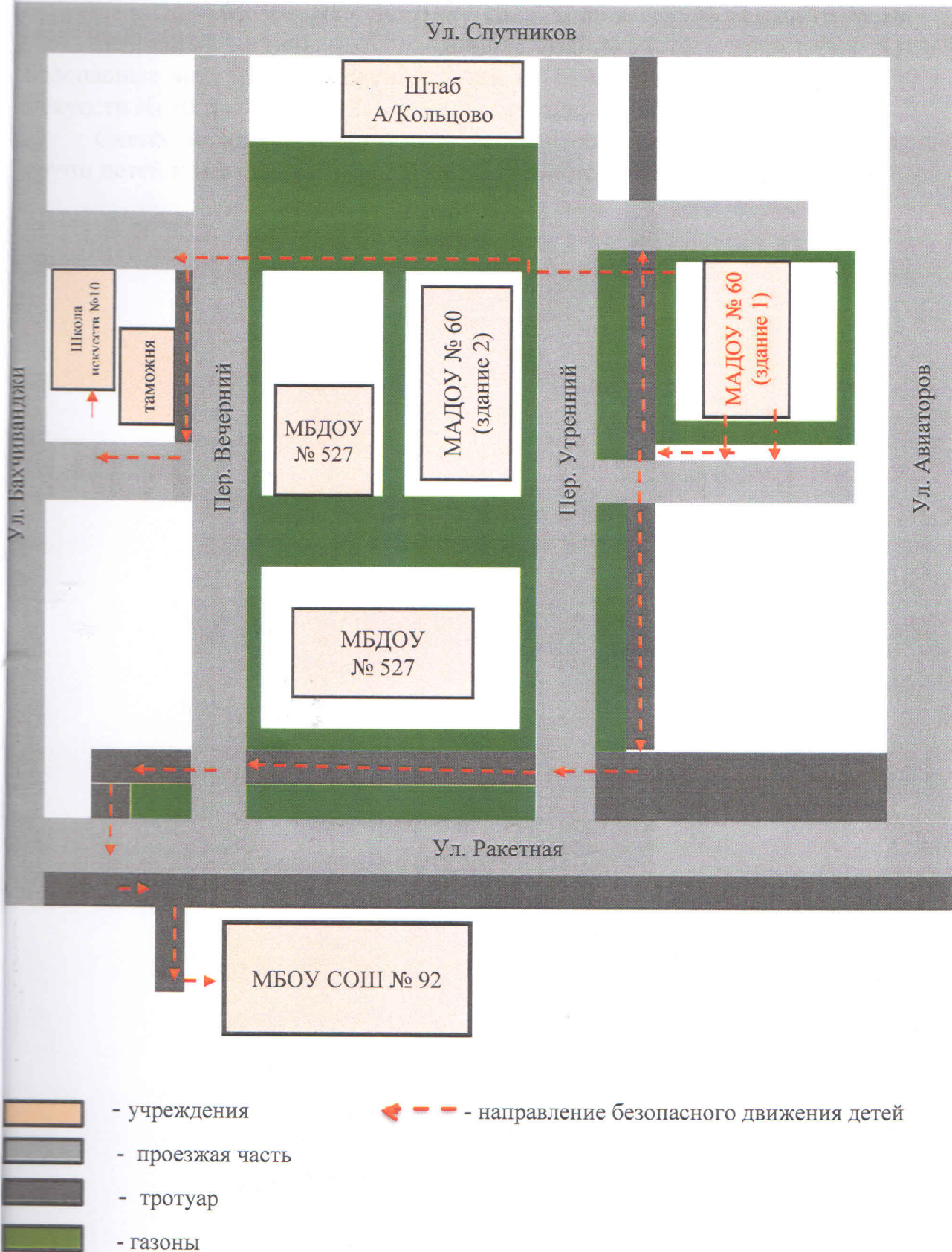
1. Схема организации дорожного движения ограничена автомобильными дорогами, находящимися в непосредственной близости от МАДОУ детского сада № 60 (здание1).

2. На схеме обозначены:

- здание детского сада с указанием территории, принадлежащей непосредственно образовательному учреждению с обозначением ограждения территории;
- автомобильные дороги и тротуары;
- направление движения транспортных средств по проезжей части;
- направление безопасного маршрута движения детей.

3. Имеется специально организованная стоянка за ограждением образовательного учреждения со стороны переулка Утренний, указаны безопасные маршруты движения детей от парковочных мест к образовательному учреждению и обратно.

3. Маршруты движения организованных групп детей от МАДОУ детского сада № 60 к школе искусств № 10, МОУ СОШ № 92

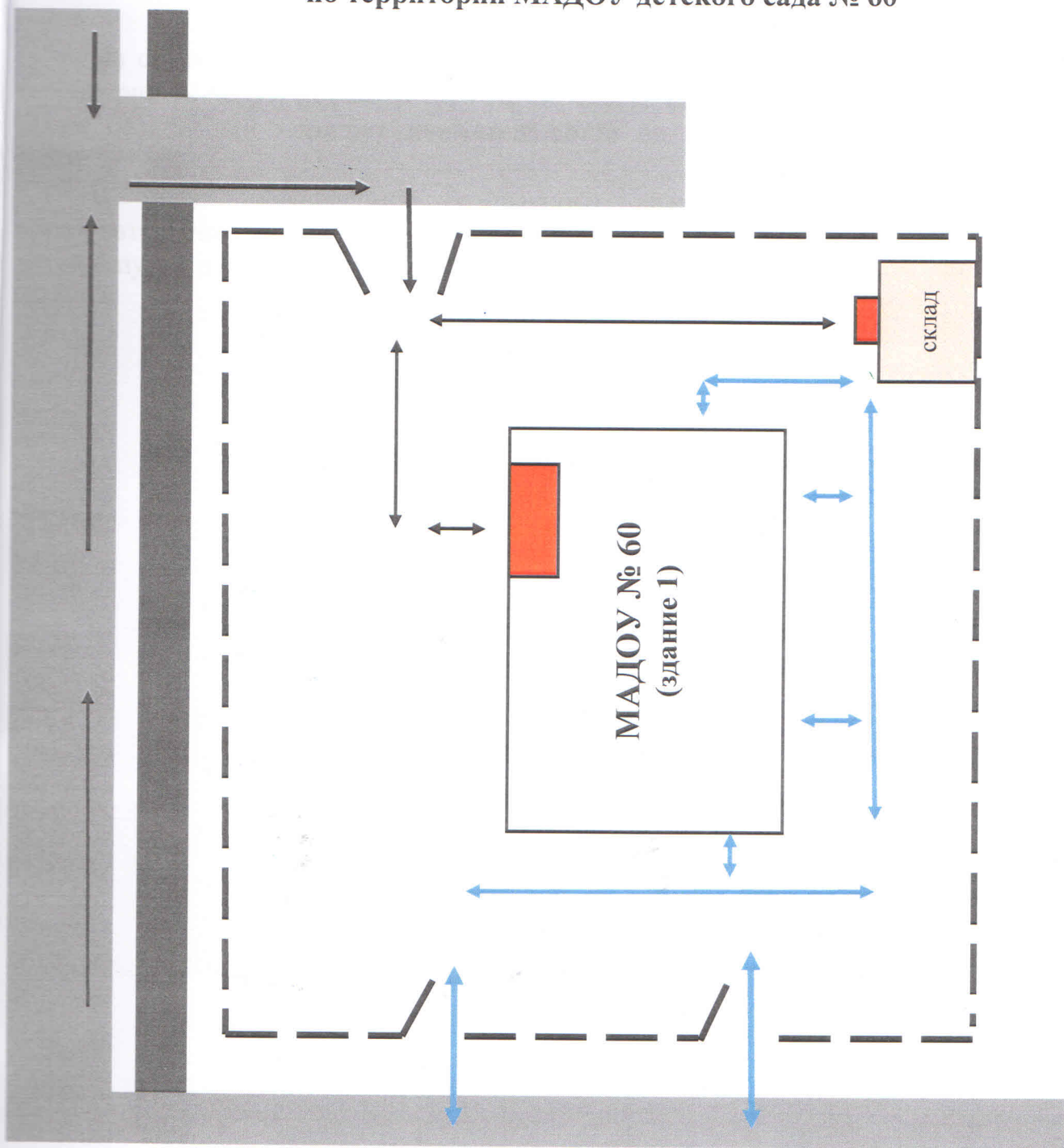


**Описание схемы маршрутов движения организованных групп детей
от МАДОУ детского сада № 60 к школе искусств №10,
МОУ СОШ № 92**

На схеме района расположения дошкольного учреждения указываются безопасные маршруты движения детей от МАДОУ детского сада № 60 к школе искусств № 10 и к МОУ СОШ № 92 и обратно.

Схема используется педагогическим составом при организации движения групп детей к местам проведения занятий вне территории МАДОУ.

4. Пути движения транспортных средств к местам разгрузки/погрузки и рекомендуемые безопасные пути передвижения детей по территории МАДОУ детского сада № 60



- - движение транспортных средств по территории ДОУ
- - движение детей на территории ДОУ
- - - - - ограждение ДОУ
- - направление движения транспортных средств
- ▬ - проезжая часть
- ▬ - тротуар
- - место разгрузки и погрузки


Описание схемы пути движения транспортных средств к местам разгрузки/погрузки и рекомендуемые безопасные пути передвижения детей по территории МАДОУ детского сада № 60




На схеме указана примерная траектория движения транспортных средств на территории МАДОУ детского сада № 60, в том числе места погрузки/разгрузки, а также безопасный маршрут движения детей во время погрузочно-разгрузочных работ.

В целях обеспечения безопасного движения детей по территории образовательного учреждения необходимо исключить пересечение путей движения детей и путей движения транспортных средств.

II. Приложение

План-схема пути движения транспортных средств и детей (воспитанников)
при проведении дорожных ремонтно-строительных работ
вблизи МАДОУ детского сада № 60



-  - рекомендуемое направление движения детей
-  - направление движения транспорта
-  - тротуар

**Описание план-схемы пути движения транспортных средств и детей
при проведении дорожных ремонтно-строительных работ
вблизи МАДОУ детского сада № 60**

На схеме указано место производства дорожных ремонтно-строительных работ, его обустройство дорожными знаками и ограждениями, иными техническими средствами организации дорожного движения, а также безопасный маршрут движения воспитанников к МАДОУ.

На схеме обозначены:

- участок производства дорожных ремонтно-строительных работ;
- автомобильные дороги;
- тротуары;
- альтернативные пути (обходы места производства дорожных ремонтно-строительных работ пешеходами и объезды транспортными средствами);
- здание МАДОУ;
- ограждение территории МАДОУ.